

YataPress

le Wordpress by Yata!

YataPress est un ensemble d'outils conçus par l'agence Yata pour la gestion de votre site web sous Wordpress.
Il comprend 3 plugins principaux



Yata Elements

Gestion personnalisée de votre
contenu éditorial



YataData

Intégration de vos données SIT
Apidae ou Décibelles Data

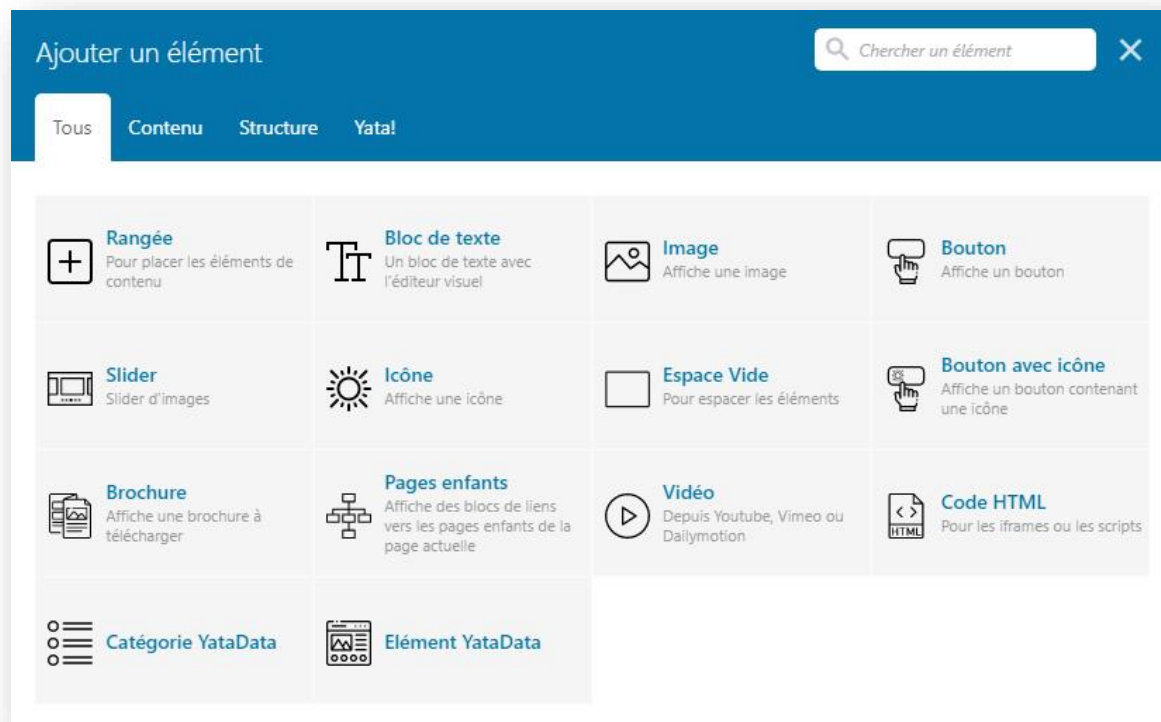


YataMap

Création de cartes interactives à
partir de vos données

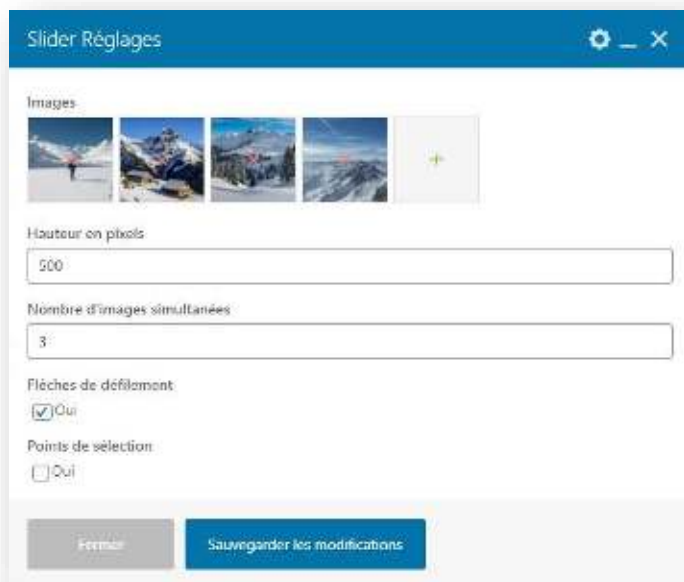
Yata Elements

S'appuyant sur l'éditeur de texte WP Bakery, plugin Wordpress réputé, Yata Elements est notre outil de gestion personnalisée du contenu éditorial de votre site internet. Sa fonction première est de mettre à votre disposition un **ensemble de modules** (les éléments) dont vous allez vous servir pour construire votre contenu éditorial.

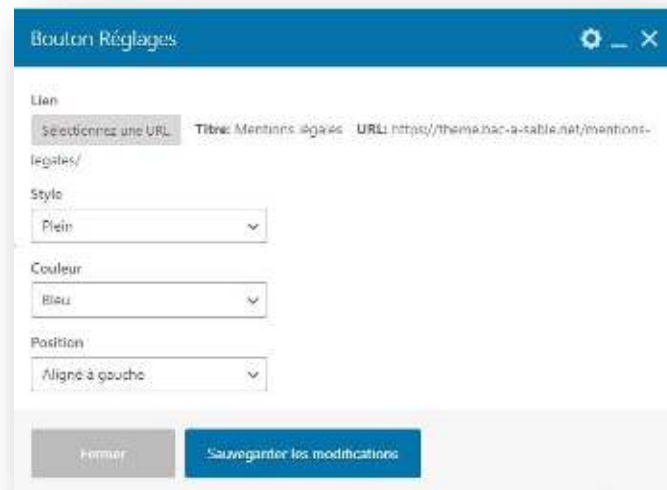


Slider d'images, boutons, icônes, brochures PDF et bien plus encore, tout a été pensé pour simplifier votre interface d'administration au maximum dans un **souci d'ergonomie et d'efficacité**. Ainsi, vous avez accès à tous les réglages nécessaires sur vos contenus, pas aux superflus.

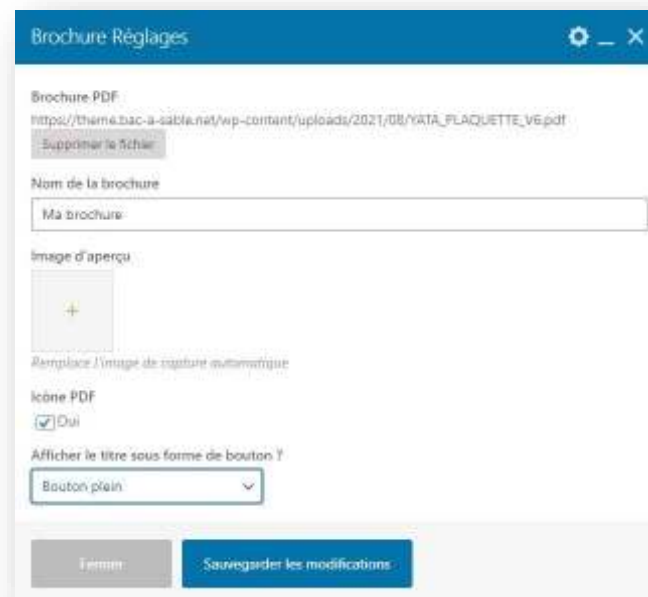
Exemples d'éléments



Slider d'images

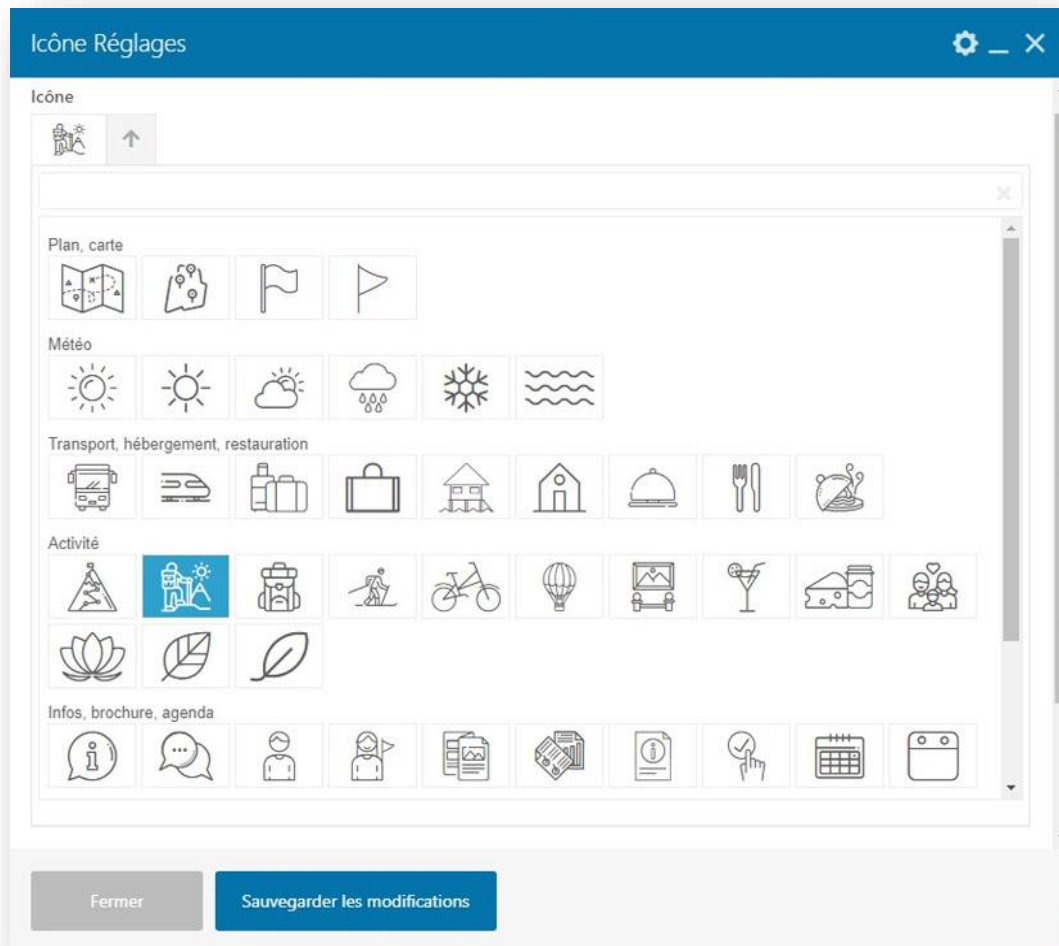


Bouton

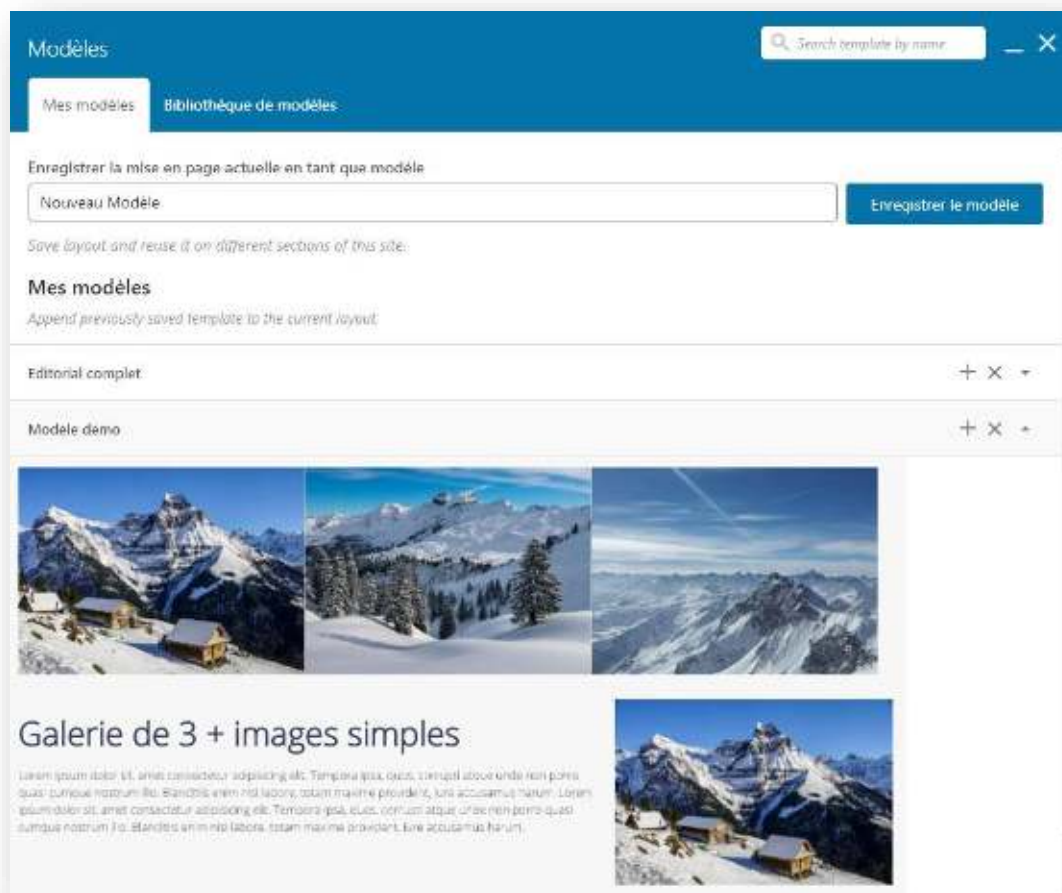


Brochure PDF

De plus, Yata Elements dispose de sa **propre bibliothèque d'icônes** dédiées contenant tous les types de pictogrammes dont vous pourriez avoir besoin (communication, réseaux sociaux, activités...etc...) auxquels s'ajoutent les icônes dessinées spécialement pour votre site.



Grâce à l'utilisation conjointe de tous ces éléments, pouvant s'organiser eux-mêmes en modèles, il est possible de **créer des pages** très variées sur la forme et au contenu exhaustif **en quelques minutes seulement**.



Avec Yata Elements, vous disposez des clés d'une gestion totale et optimisée de votre page web dans une interface simple et ergonomique.

YataData

YataData est le plugin dédié à vos données provenant des **Systèmes d'Informations Touristiques** Apidae, Tourinsoft ou Decibelles Data. Grâce à YataData, nous importons sur votre site chaque jour les données provenant de votre prestataire afin de faire apparaître celles-ci **au coeur de votre site web**.

Configuration de YataData

Choisissez le Système d'Informations Touristiques utilisé :

URL de base Tourinsoft (vous devez remplacer la clé de syndication par `_KEY_`) :

Syndications Tourinsoft

Catégorie	Numéro de syndication	Données
Hôtels	72ee8a76-a430-4b30-bdbb-c63e2fe53f	
Activités et loisirs	6bfcfd47-b08b-4493-9e4d-506d2b2ebf	

Catégorie	Numéro de syndication	Données
-----------	-----------------------	---------

Import des données

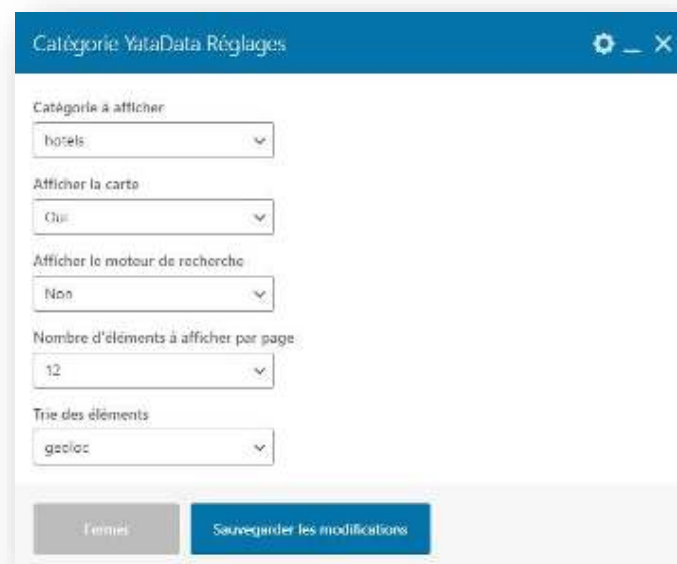
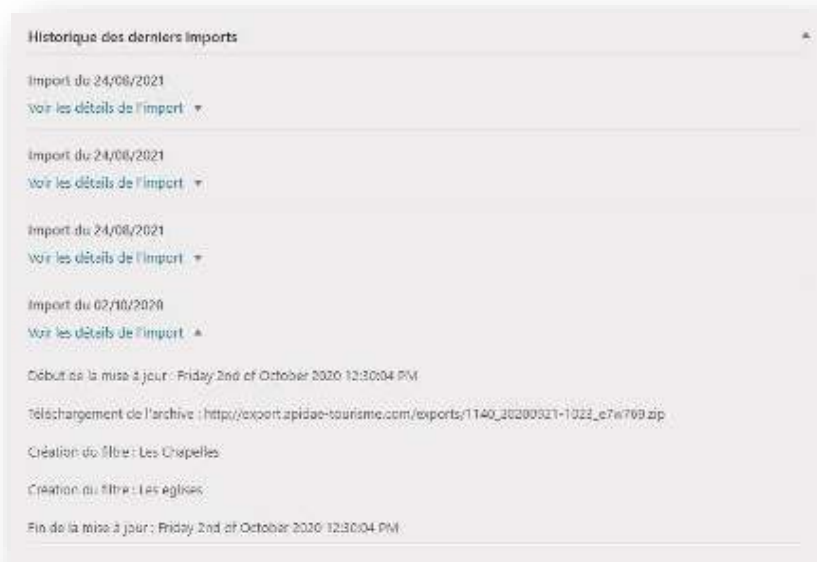
La configuration générale (clé de syndication, projet Apidae) et la première importation de données sont assurées par nos soins via l'administration de Wordpress.

Libre à vous une fois la configuration de base effectuée de **créer vos propres listes** d'objets grâce à l'interface dédiée. Simple d'accès, celle-ci vous offre la possibilité de définir les critères filtrants pour votre liste parmi les nombreuses propriétés de votre SIT.

The screenshot shows a web interface for managing a list of hotels. The title is 'Modifier la liste' and the list name is 'Hôtels moyenne gamme'. Below the title is a section titled 'Gestion des filtres' with a sub-header 'Ajoutez des filtres à votre liste pour la personnaliser. Chaque filtre est une condition que les objets doivent remplir pour apparaître dans la liste. Par défaut, chaque condition ajoute de nouveaux objets à la liste. Si vous souhaitez cumuler les conditions, cochez la case correspondante.' There are two filter rules defined: 1) 'Dans : Hôtels' 'Si : TARIFS' 'est supérieur ou égal à' '100' with a 'Supprimer le filtre' button. 2) 'Dans : Hôtels' 'Si : TARIFS' 'est inférieur ou égal à' '200' with a 'Supprimer le filtre' button. Below the filters is a section 'Objets de la liste' containing two columns of hotel names: 'Le Brémontier', 'Domaine du Pont de l'Éyre', 'La Table de Loube', 'Hôtel All Suites', 'La Gorge', 'La Kermella', 'Hôtel Palais Napoléon III', 'Le Central Café', 'Hôtel Le Résiner', 'Hôtel La Cabane', 'Hôtel l'Océane', 'Hôtel B & B Bordeaux Mios', 'Le Merle Blanc', 'Hôtel Auberge des Pins', and 'Le Café de Pizant'. At the bottom left of the filter section is an 'Ajouter un filtre' button and a checked checkbox for 'Cumuler les conditions'.

Vous créez ainsi en peu de temps vos listes de façon plus affinée et vous pouvez également définir des listes de manière transversale (hébergements, restauration, activité).

L'**import des données** depuis le SIT vers votre site Wordpress s'effectue automatiquement chaque nuit. Seules les données nouvellement modifiées sont importées afin de garantir une réactivité maximum à toutes vos modifications dès le lendemain.



Une fois vos listes d'objets créés, vous avez la possibilité de les afficher où vous le souhaitez sur votre site grâce à un **élément dédié** de votre éditeur de contenu. La liste affichée dispose d'options comme le nombre d'objets à afficher en même temps, l'ordre, la carte à montrer ou à masquer...etc...

De plus, Yatadata est capable de gérer vos filtres de recherche directement sur les pages de votre site, avec la possibilité de créer **un moteur dédié pour chacune de vos listes** : tri par communes, tarifs, dates, capacité...
À vous de nous dire ce dont vous avez besoin !

The screenshot displays the Yata! search interface. At the top, there are three main filter sections: 'Localisation' (Location), 'Capacité' (Capacity) set to 1-12, and 'Classement' (Sorting). A red 'Rechercher !' (Search!) button is on the right. Below the filters, a red button says 'Voly/Cachez la carte' and the text '72 résultats' is shown. On the left is a map with several red location pins. A pop-up window on the map shows a preview of a property: '4 Champ Benoit • 13-14 personnes'. To the right of the map is a grid of six property cards, each with a photo, a location name, a star rating, and a title with capacity:

- Valmorel** (4 stars): 42 Cristallin • 4-5 personnes
- Les Avanchères-Valmorel** (5 stars): 4 Champ Benoit • 13-14 personnes
- Doacy** (2 stars): B35 Terrasses du Marel • 3-6 personnes
- Valmorel** (1 star): D15 Cheval Blanc • 4 personnes
- Doacy** (3 stars): Le Marmotton • 12 personnes
- Valmorel** (1 star): 23 Gollat • 4 personnes

Tous ces objets disposeront bien évidemment d'une **page dédiée** sur laquelle nous afficheront les informations essentielles sur l'objet en question (adresse, galerie d'images, équipement, site web...) mais aussi des données plus spécifiques selon vos préconisations (dates d'ouvertures, calendrier de réservation, objets liés...)

The screenshot shows a WordPress dashboard with a sidebar on the left containing various menu items such as 'Tableau de bord', 'Médias', 'Pages', 'YataData', 'Tous les objets', 'Ajouter', 'Listes', 'Articles', 'Contact', 'Météo', 'Apparence', 'Comptes', 'Extensions', 'Yata Elements', 'YataData', 'YataMap', 'Réglages', 'Outils', 'Éditeur de page', 'ACF', and 'Wordfence'. The main content area displays a list of 'Articles YataData' with the following columns: 'Titre', 'Categories YataData', 'Date', and 'Details SEO'. The table contains four rows of data:

Titre	Categories YataData	Date	Details SEO
Domaine du Pont de l'Eyre	Hôtels	Publié 24/08/2021 à 14h32	N/A Mot-clé: Non défini Schema: Off Liens: 0 0 0 0
Hôtel All Suites	Hôtels	Publié 24/08/2021 à 14h32	N/A Mot-clé: Non défini Schema: Off Liens: 0 0 0 0
Hôtel Auberge des Pins	Hôtels	Publié 24/08/2021 à 14h32	N/A Mot-clé: Non défini Schema: Off Liens: 0 0 0 0
Hôtel B & B Bordeaux Mios	Hôtels	Publié 24/08/2021 à 14h32	N/A Mot-clé: Non défini Schema: Off Liens: 0 0 0 0

La partie **cross-selling** sur ces pages vous permettront également de recouper l'information de divers autres listes grâce aux objets liés.

YataMap

YataMap est notre plugin de création automatique de carte à partir de données géographiques. En quelques clics, créez votre **carte complète et personnalisée** à partir de vos données de points géographiques, que ces points soient entrés manuellement dans Wordpress ou bien issus de vos **données SIT**.



Vous pouvez de plus ajouter vos propres **fichiers GeoJSON** ou **tracés GPX** à vos cartes, disposant ainsi de multiples possibilités pour générer la carte qui correspond à vos attentes.

Gestion des articles

Foyers de ski de fond Supprimer le type d'articles

voir les champs liés au type +

Champ latitude : latitude Champ longitude : longitude

Champ description : description Champ image : image

Articles YataData Supprimer le type d'articles

<input type="checkbox"/> école de ski	<input type="checkbox"/> Événements à Solliovaux	<input type="checkbox"/> Événements à Binson
<input type="checkbox"/> Événements à Chamoin-Mont-lilanc	<input type="checkbox"/> Événements à la Chapelle-Rambaud	<input type="checkbox"/> Événements à Megeve
<input type="checkbox"/> Événements à Orange	<input type="checkbox"/> Événements à Pral de Lys-Sommand	<input checked="" type="checkbox"/> Événements à Seyssel-Sur-Lyand
<input checked="" type="checkbox"/> Événements à Seythenex-Val-de-Tamié	<input type="checkbox"/> Événements à Vallorcine	<input type="checkbox"/> Événements Aay
<input type="checkbox"/> Événements au Grand-Bornand	<input type="checkbox"/> Événements au Massif des Brasses	<input type="checkbox"/> Événements au Plateau de Bicourgard
<input type="checkbox"/> Événements au Saône	<input checked="" type="checkbox"/> Événements au Semnoz	<input checked="" type="checkbox"/> Événements aux Confins-Le-Clusac
<input type="checkbox"/> Événements aux Contamines-Monjoré	<input type="checkbox"/> Événements aux Vets	<input type="checkbox"/> Événements aux Vallées
<input type="checkbox"/> Événements aux Moëres	<input type="checkbox"/> Événements en Vallée d'Abondance	<input type="checkbox"/> Événements Haut-Giffre
<input type="checkbox"/> foyer location ski de fond	<input type="checkbox"/> Les écoles	<input type="checkbox"/> moments forts 74
<input type="checkbox"/> haw?	<input type="checkbox"/> nouveau piste	<input type="checkbox"/> tous les événements qui nous intéressent
<input type="checkbox"/> trac		

Champ latitude : lat Champ longitude : long

Champ description : descr Champ image : img

Ajouter un type d'article

Simple et efficace pour faire ressortir par exemple une zone en particulier, afficher une région ou un chemin de randonnée.



Les styles des tracés sont entièrement personnalisables via l'interface dédiée du plugin : **choix des icônes, couleurs, épaisseur des tracés...etc...** Le fond de carte quant à lui peut être constitué au choix, d'un fond de carte typique d'OpenStreetMap sous forme de "tuiles" ou bien d'une simple image jpg ou png créer par nos soins.



Toutes ces options font de YataMap un outil simple et précis pour vous permettre de générer tous types de cartes personnalisées pour votre site.